















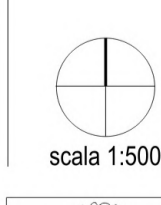


-  Confine Comunale
-  Habitat Natura 2000
-  Aree urbanizzate - assenza di habitat
-  4060 - Lande alpine e boreali
-  6150 - Formazioni erbose boreo-alpine silicee
-  6170 - Formazioni erbose calcicole alpine e subalpine
-  6230 - Formazioni erbose a Nardus, ricche di specie, su substrato siliceo delle zone montane (e delle zone submontane dell'Europa)
-  6520 - Praterie montane da fieno
-  8110 - Ghiaioni silicei dei piani montano fino a nivale (Androsacetalia alpinae e Galeopsietalia ladani)
-  8120 - Ghiaioni calcarei e scistolcarei montani e alpini (Thlaspietalia rotundifolii)
-  8210 - Pareti rocciose calcaree con vegetazione casmofitica
-  8220 - Pareti rocciose silicee con vegetazione casmofitica
-  9150 - Faggeti calcicoli dell'Europa centrale del Cephalanthero-Fagion
-  9180 - Foreste di versanti, ghiaioni e vallonci del Tilio-Acerion
-  9410 - Foreste acidofile montane e alpine di Picea (Vaccinio-Piceetea)
-  9420 - Foreste alpine di Larix decidua e/o Pinus cembra

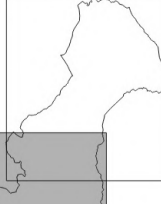
COMUNE DI COLLE SANTA LUCIA

ZTO del sistema insediativo e habitat del Sito Natura 2000 - Sud

Elaborato 29




scala 1:5000




PIANO DEGLI INTERVENTI 2024

PROGETTISTA



APPROVATO  
con Delibera del Consiglio Comunale n. ... del ...

RESPONSABILE DELL'UFFICIO TECNICO



SINDACO