




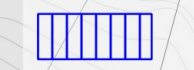



-  Z.T.O. del sistema insediativo e vincoli del P.A.I. (Tav.B3)
-  Area a pericolosità geologica in riferimento al P.A.I.
-  Pn° Grado di pericolosità
-  Area a pericolosità da valanga in riferimento al P.A.I.
-  Punti di attenzione geologica in riferimento al P.A.I.
-  Zone di attenzione geologica e idraulica in riferimento al P.A.I.
-  Area fluviale